

旧土地台帳附属地図写

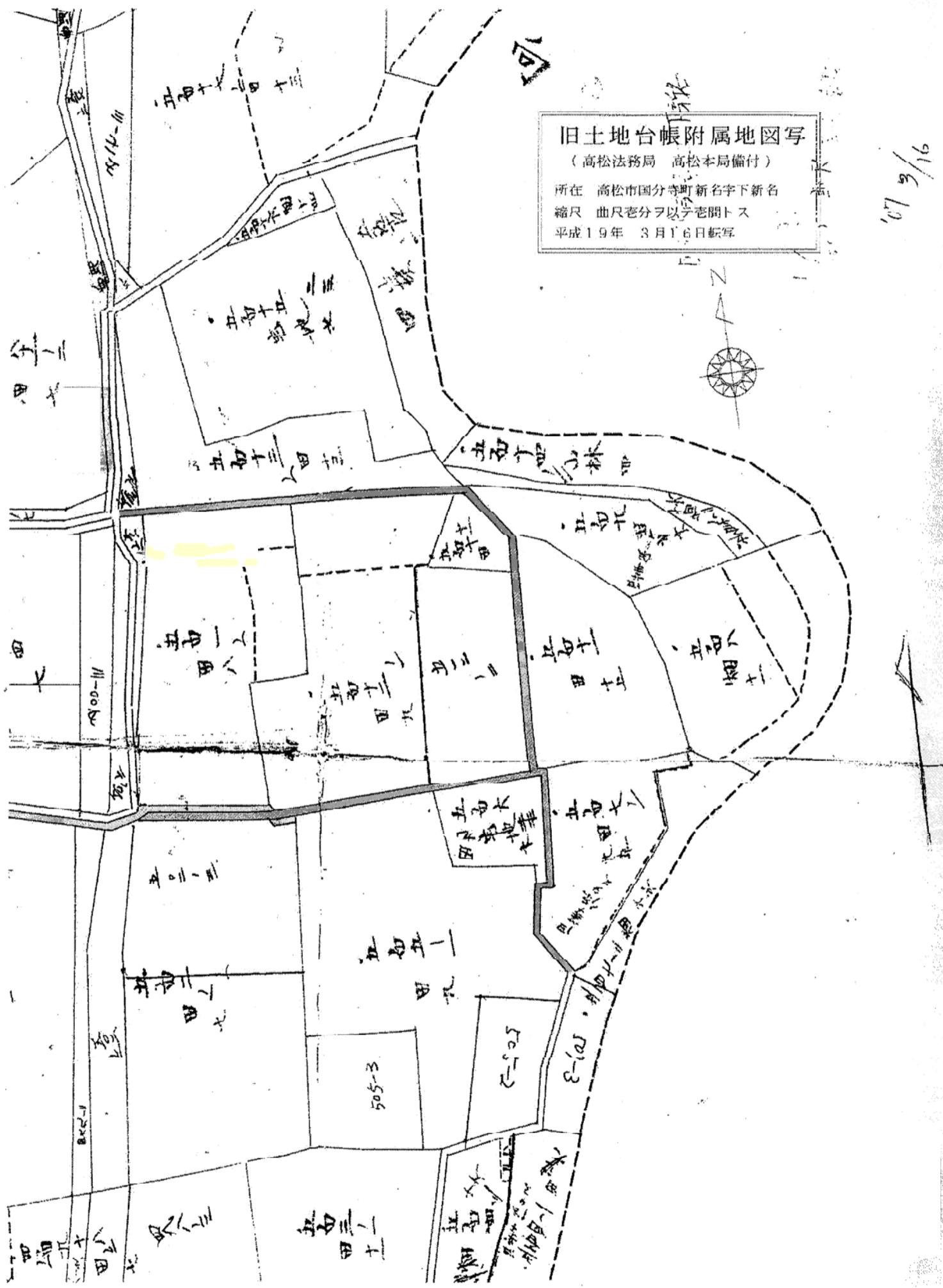
(高松法務局 高松本局備付)

所在 高松市国分寺町新名字下新名

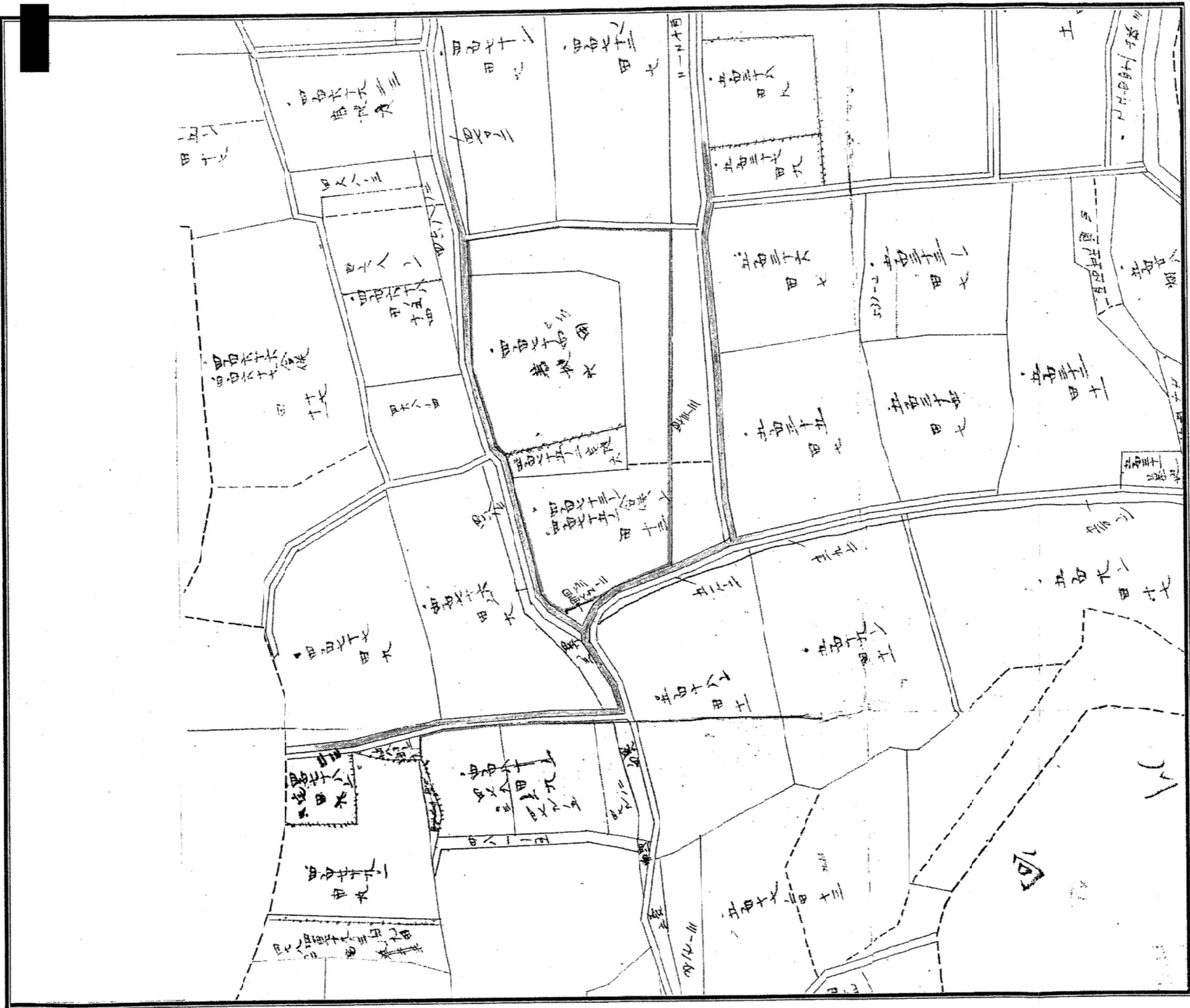
縮尺 曲尺壹分ヲ以テ表開トス

平成19年 3月16日転写

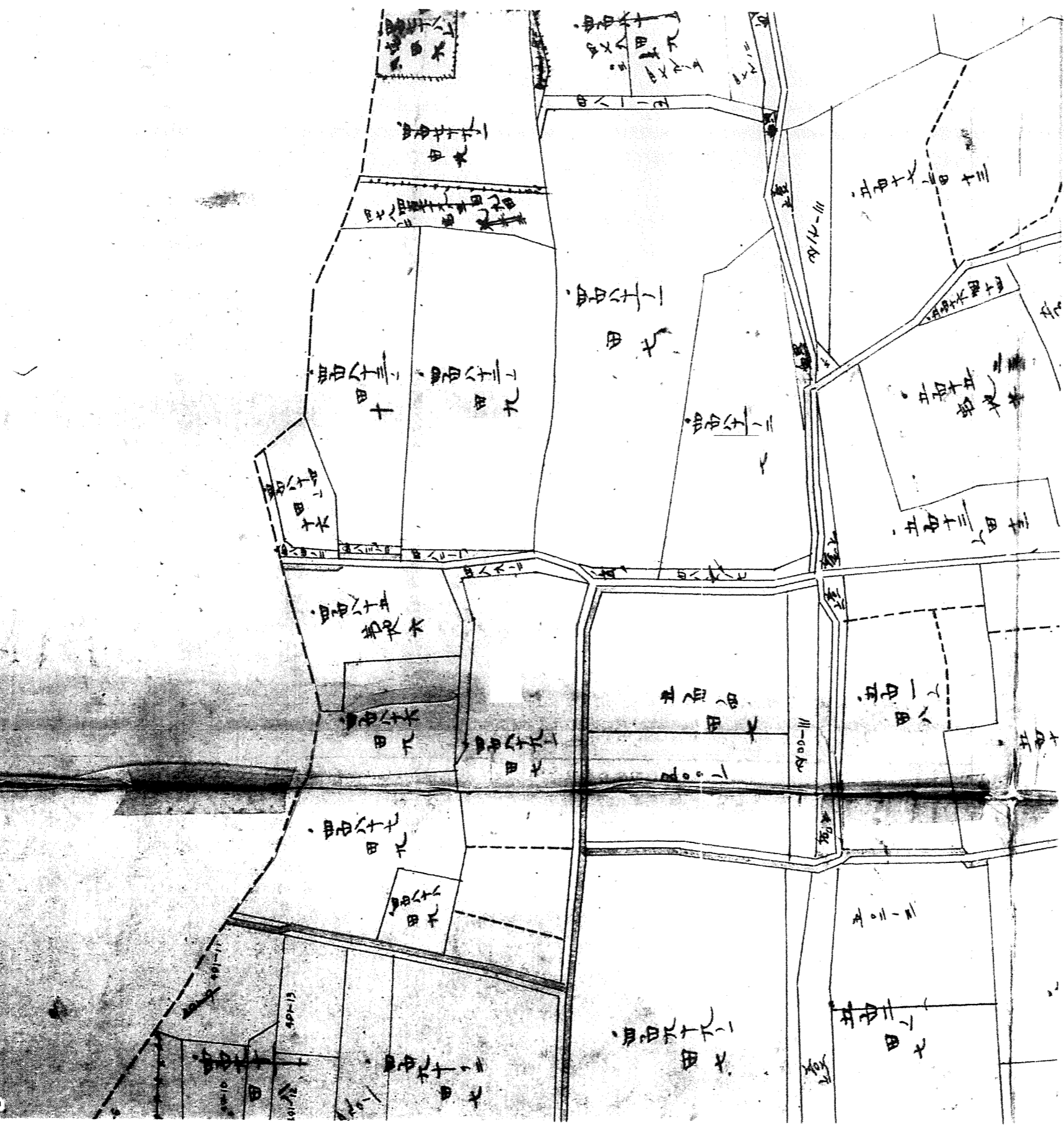
07 3/16



旧公図写



所在 高松市国分町新名字下新名
 高松法務局備付地図
 縮尺 壹式〇〇分の壹
 明治 貳五年 壹〇月調整



(注) 地図に準ずる図面は、土地の区画を明確にした不動産登記法所定の地図が備え付けられるまでの間、これに代わるものとして備え付けられている図面で、土地の位置及び形状の概略を記載した図面です。

請求 部	所在	香川県高松市山内村新名下新名	地番	485		
縮尺	1/600	補記事項				

これは閉鎖された地図に準ずる図面の写しである。

平成29年4月24日

この写しは、原本と相違ございません。
 謄写 平成29年 6月26日

高松法務局

登記官 松尾雅彦



台帳附属地図写し

高松法務局 備付謄写 1:600

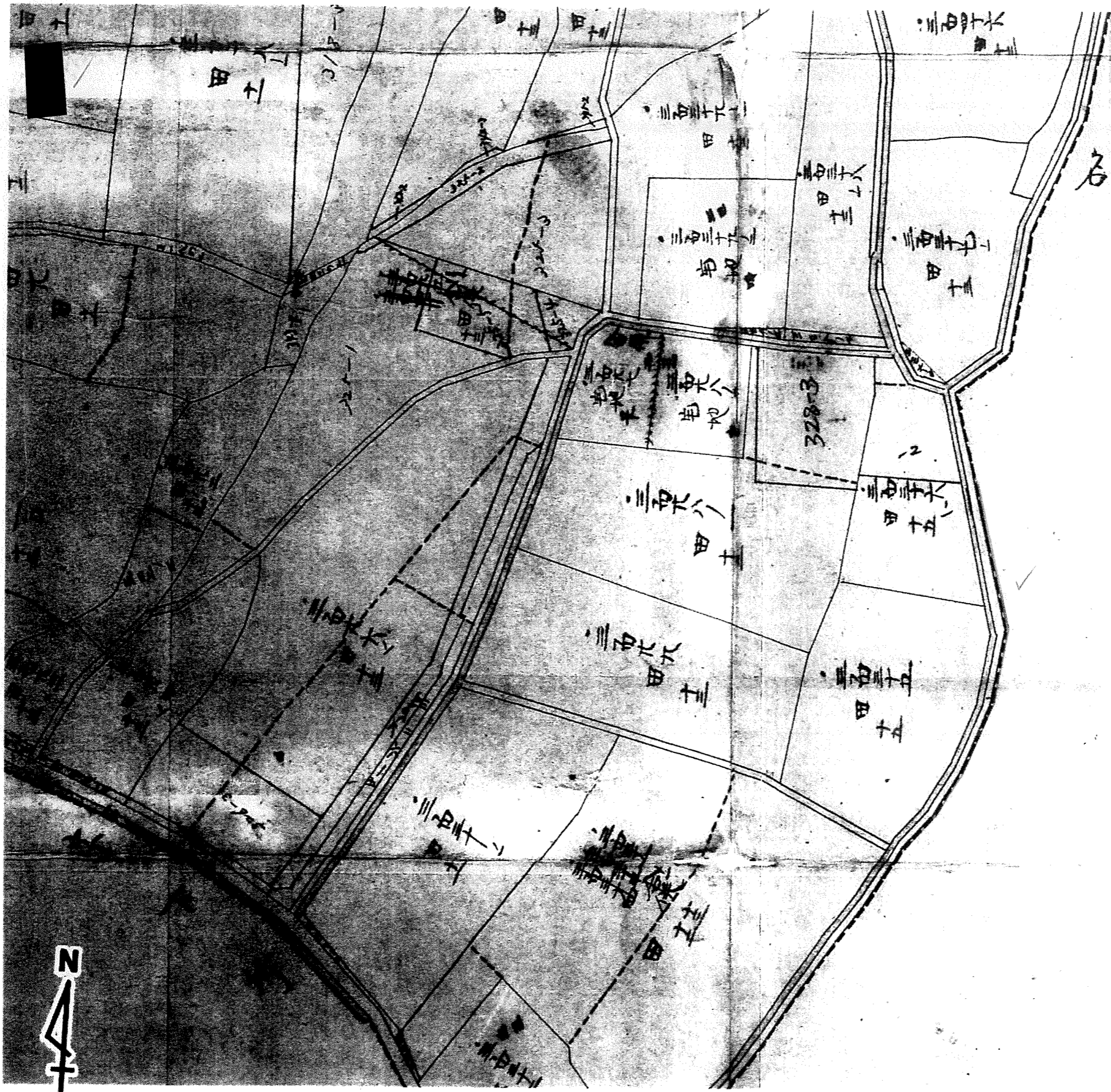
所在 高松市国分寺町新名字下新名



字下新名

不突合

字下所




(注) 地図に準ずる図面は、土地の区画を明確にした不動産登記法所定の地図が備え付けられるまでの間、これに代わるものとして備え付けられている図面で、土地の位置及び形状の概略を記載した図面です。

請求部分	所在	香川県高松市山内村新名上沖	地番	335	
縮尺	1/600	補記事項			

これは閉鎖された地図に準ずる図面の写しである。

平成29年4月26日



この写しは、原本と相違ございません。
 謄写 平成29年 6月26日

高松法務局

登記官 松尾雅広