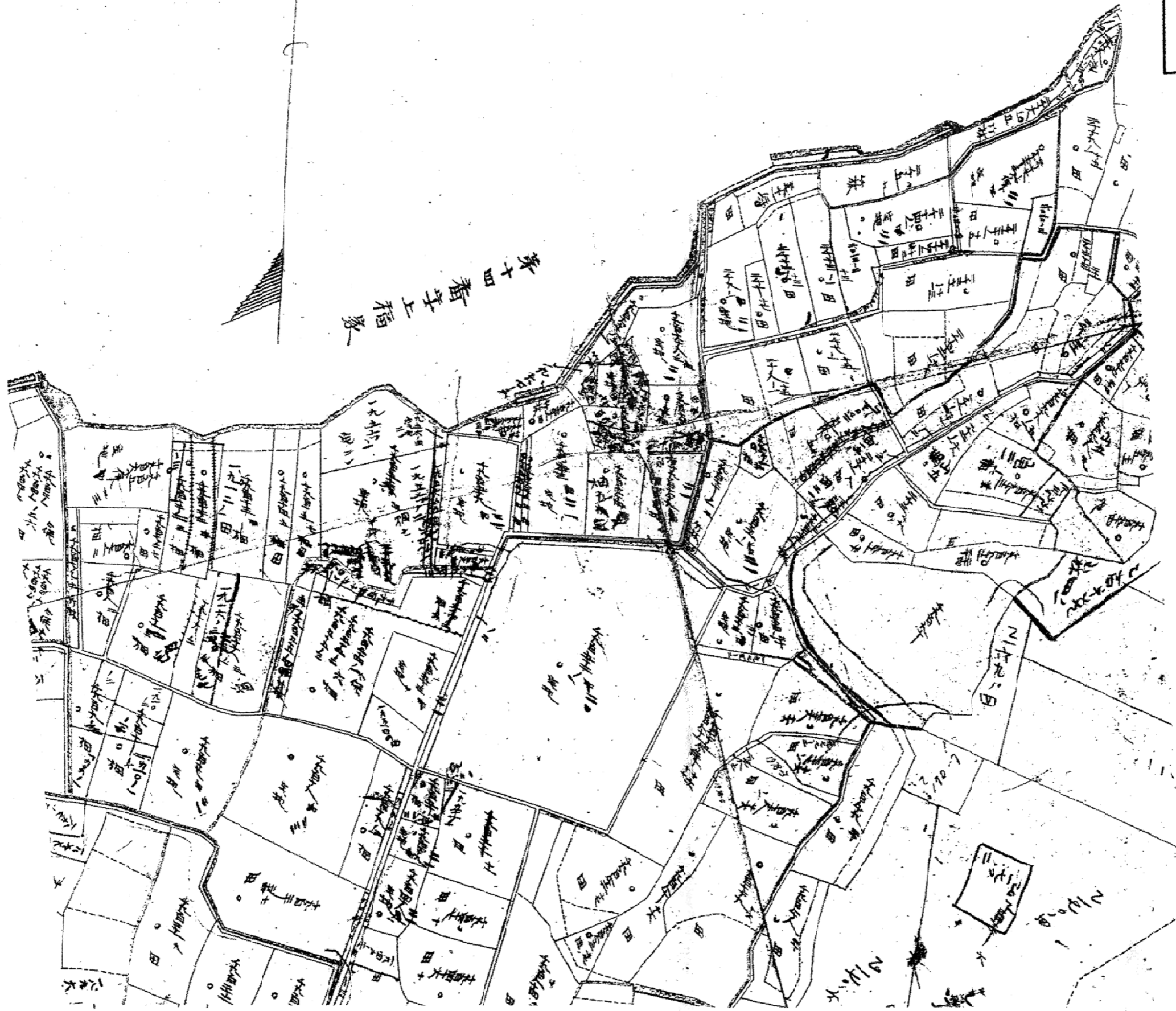
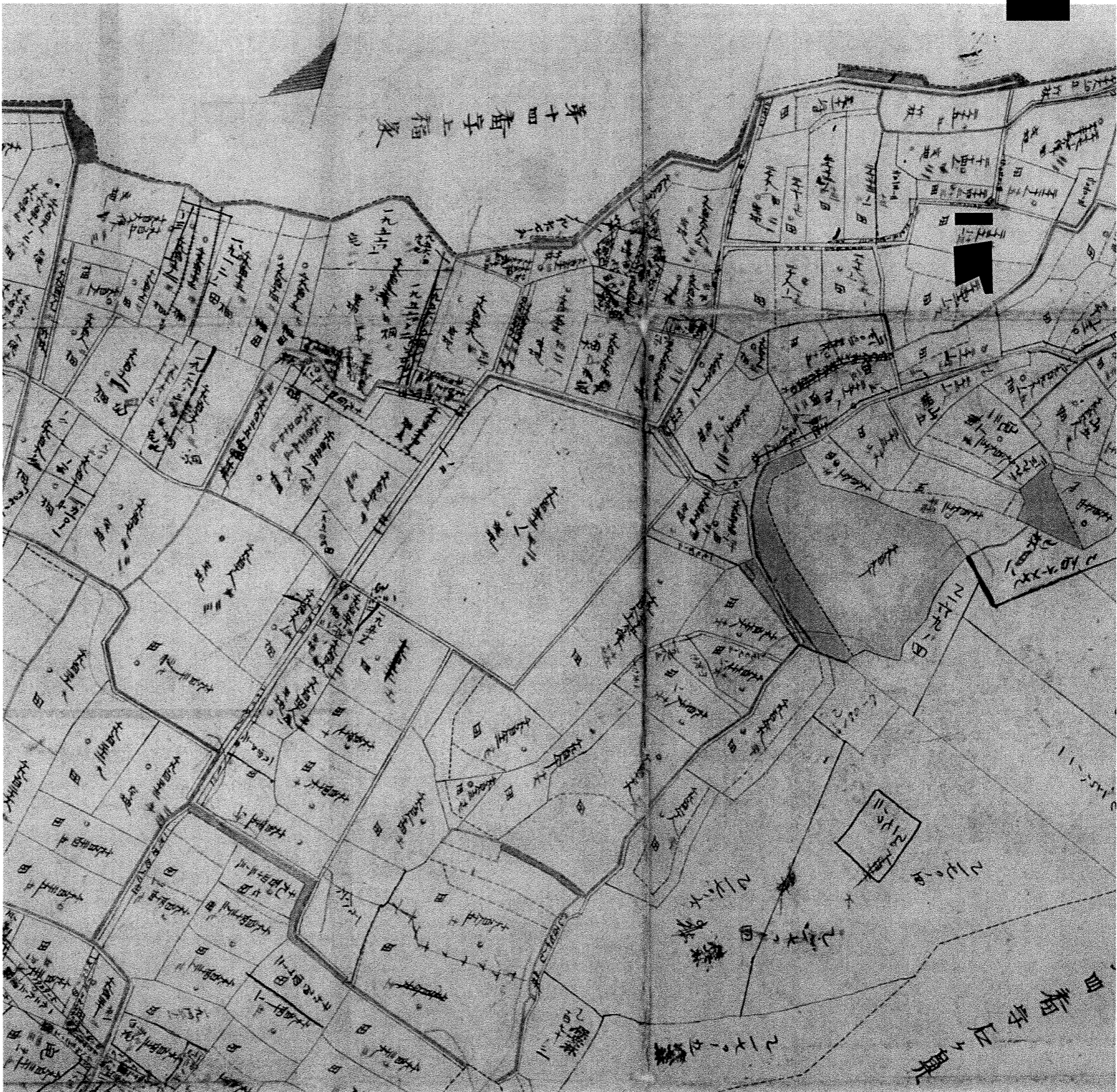


# 公 図 写

高松法務局  
所 在 高松市国分寺町福家字本村  
図面番号  
縮 尺 1:1200







(注) 地図に準ずる図面は、土地の区画を明確にした不動産登記法所定の地図が備え付けられるまでの間、これに代わるものとして備え付けられている図面で、土地の位置及び形状の概略を記載した図面です。

請求分	所在	香川県 高松市 山内村福家本村	地番	甲1956-2		
縮尺			補記事項			

これは閉鎖された地図に準ずる図面の写しである。

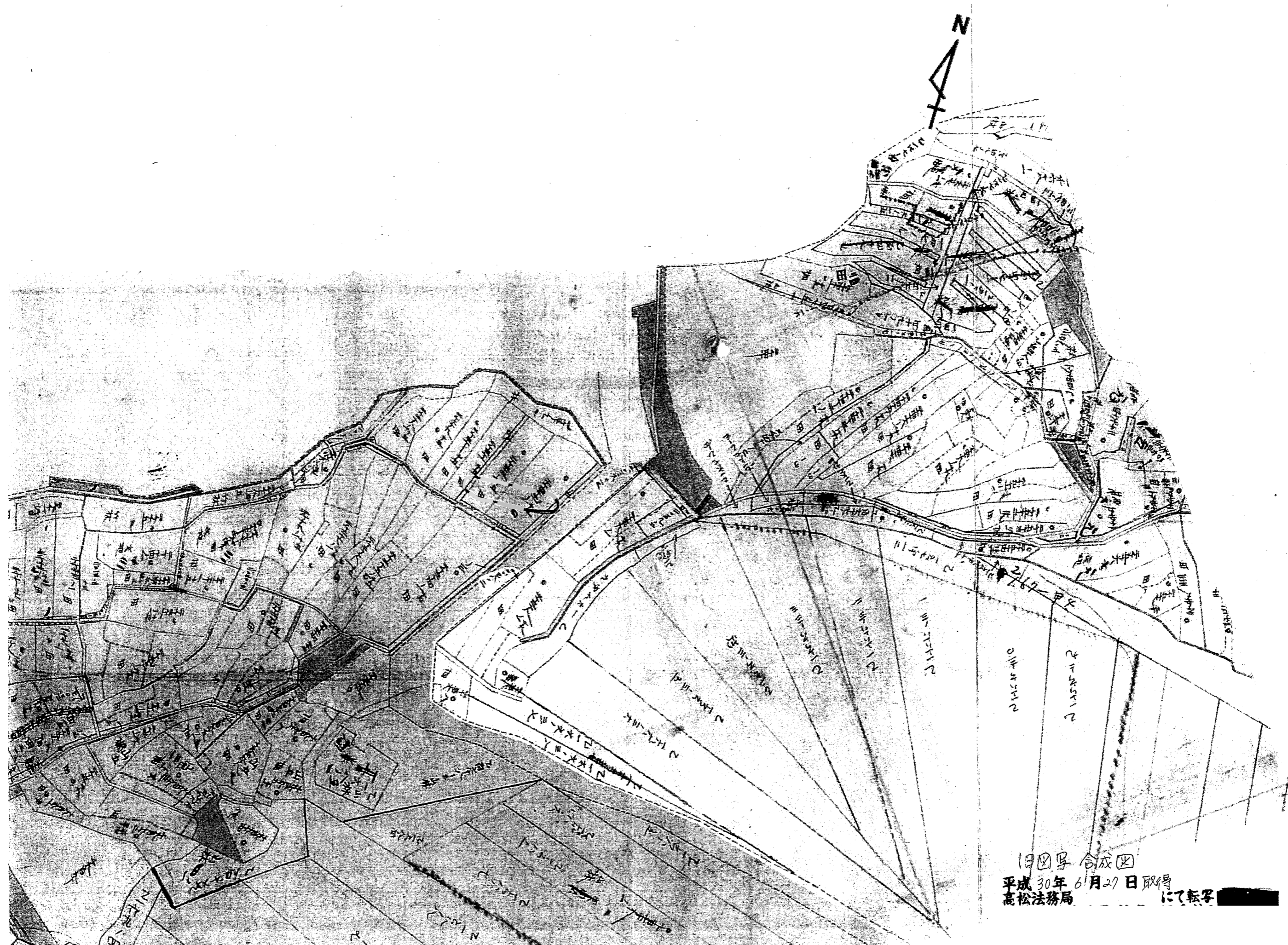
平成30年6月7日

高松法務局

登記官 中山浩行



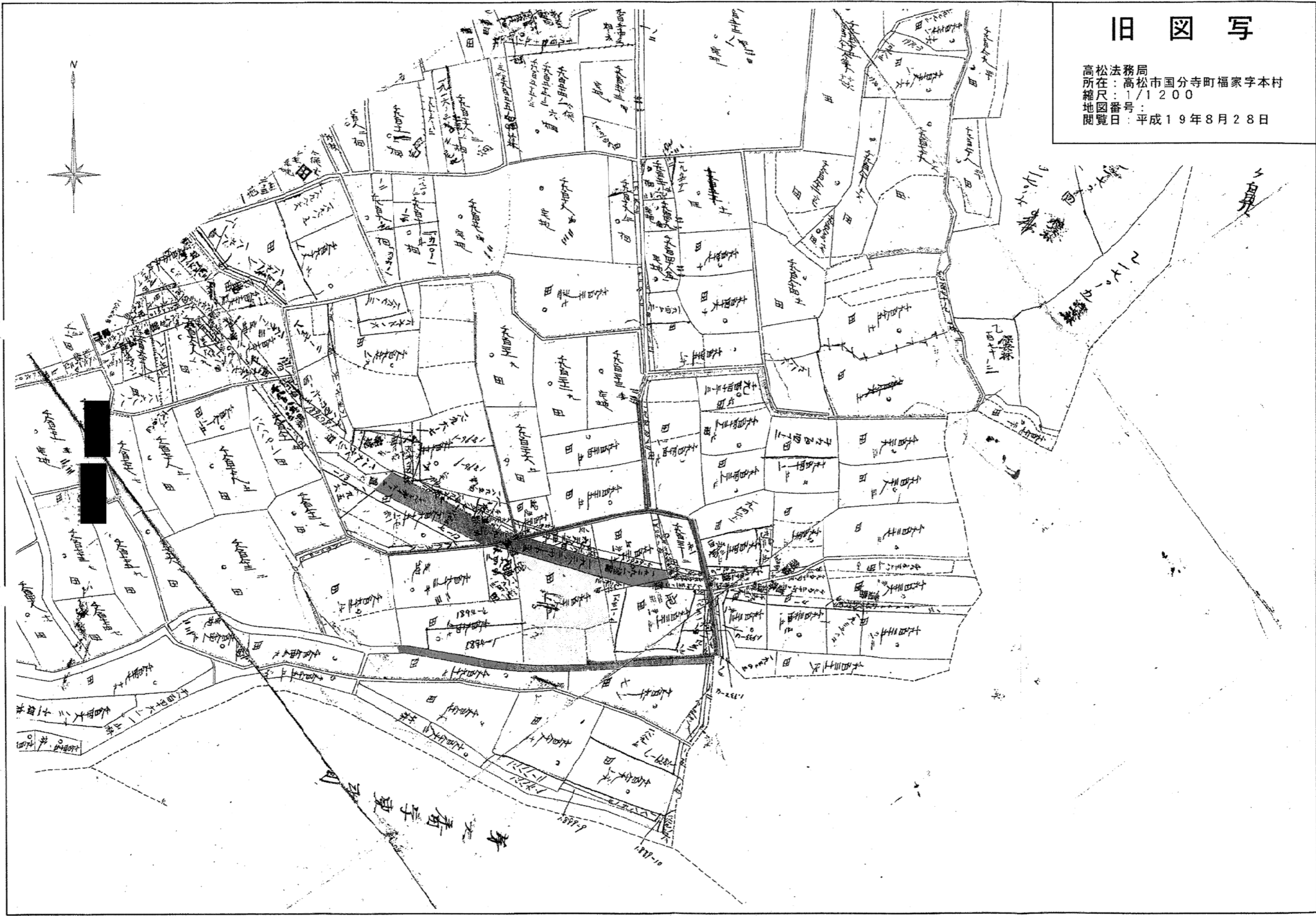




旧図写合成図  
平成30年6月29日取得  
高松法務局にて転写

# 旧図写

高松法務局  
所在：高松市国分寺町福家字本村  
縮尺：1/1200  
地図番号：  
閲覧日：平成19年8月28日



牙之番子東





阿野郡山内村大字福家第十一番  
 比例一千二百分一

H. 20. 2. 5

正  
 地図NO. 平成20年 2月5日撮写  
 高松法務局 備え付け 田 図 地図の写しに相違ない  
 高松市三条町式七八番地密式