

福家字東羽間

工部局測量地圖

N

1/120

第一番地



元

以上は原本と相違ありません

平成28年9月29日

これは閉鎖された地図に準ずる図面の写しである。

高松法務局

登記官 松尾雅広



縮尺				
補記事項				
請求部分	所在	地番	1076	
	香川県 高松市 山内村 福家 東羽間			

(注) 地図に準ずる図面は、土地の区画を明確にした不動産登記法所定の地図が備え付けられるまでの間、これに代わるものとして備え付けられている図面で、土地の位置及び形状の概略を記載した図面です。





元

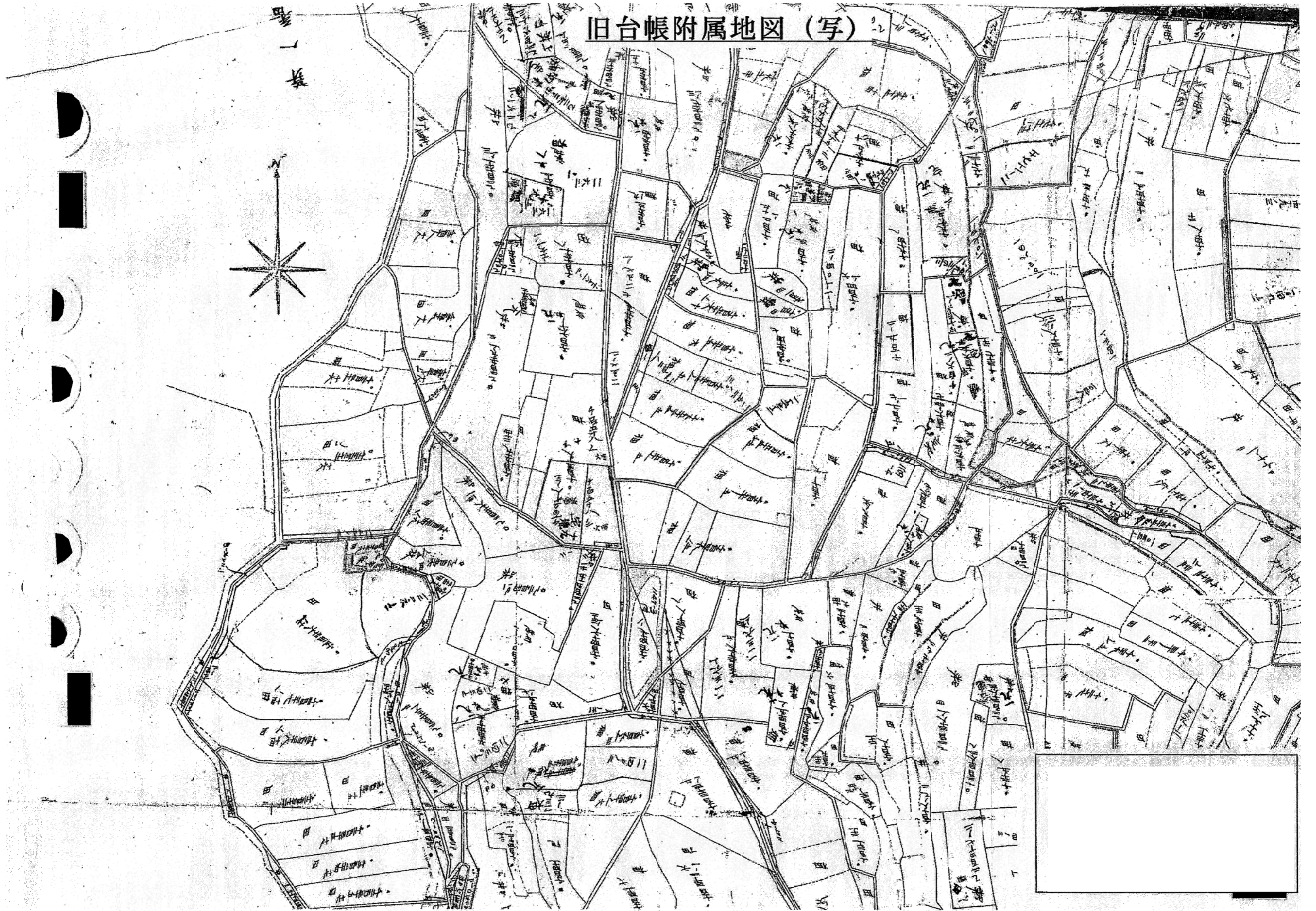
福家字身村問

工部局地圖

1/1200




旧台帳附属地図 (写)



平成28年4月27日

高松法務局


登記官 松尾雅広



これは閉鎖された地図に準ずる図面の写しである。

縮尺	1/1200	補記事項	
請求部分	所在	地番	甲1130
香川県高松市山内村福家東羽間			

(注) 地図に準ずる図面は、土地の区画を明確にした不動産登記法所定の地図が備え付けられるまでの間、これに代わるものとして備え付けられている図面で、土地の位置及び形状の概略を記載した図面です。



七番手西畔側