

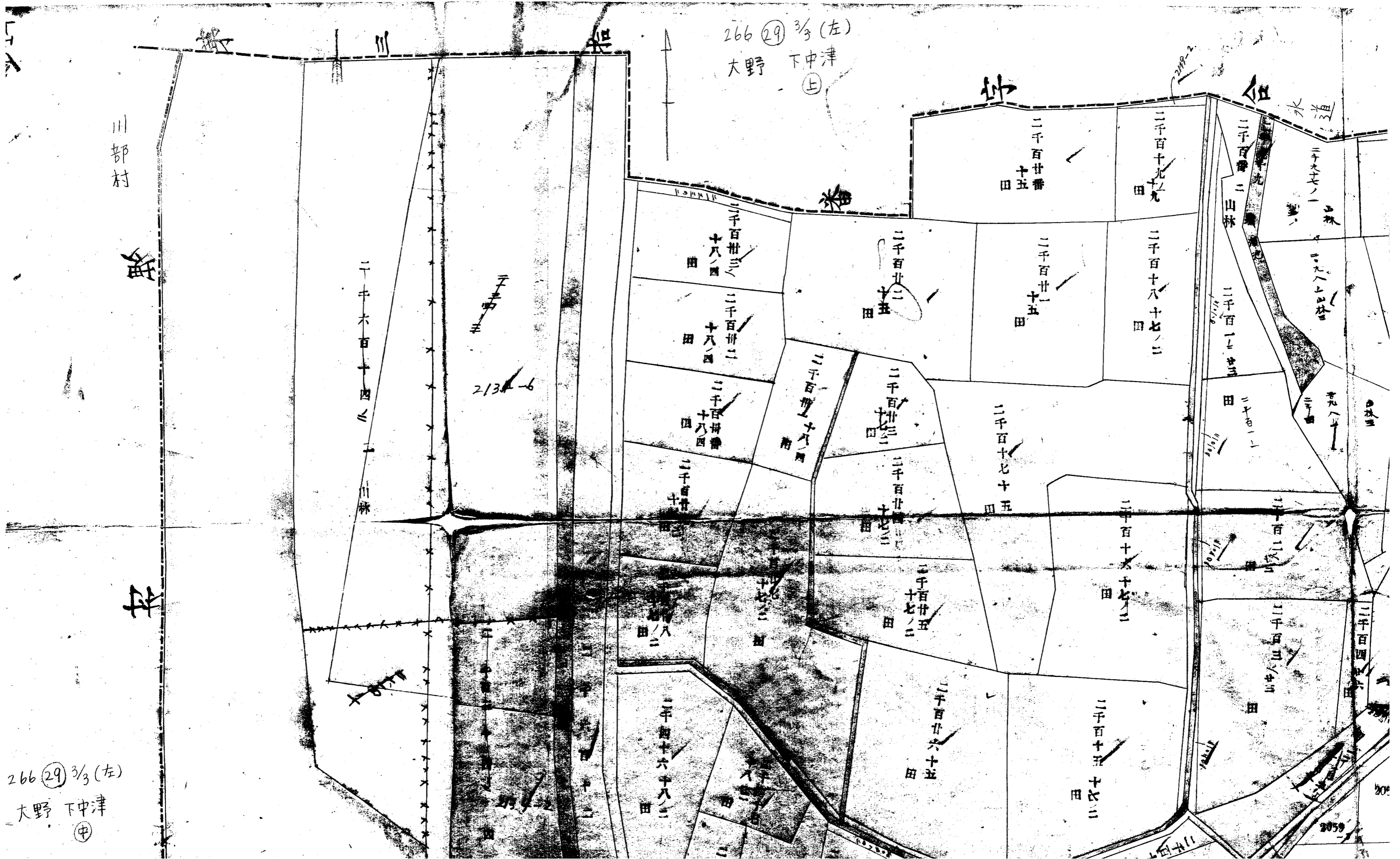
266 (29) 3/3 (左)  
大野 下中津  
上

川部村

田

田

266 (29) 3/3 (左)  
大野 下中津  
中



266 (29) 3/3 (左)  
大野 下中津 (中)



266 (29) 2/3 (中)

大野 下中津

地

地

地

地

三原

地

二千百廿番  
十五

二千百十九  
十九

二千百九  
九

二千九十七  
二

二千九十三  
三

二千九十九  
九

二千九十九  
九

二千九十九  
九

二千百廿二  
十五

二千百廿一  
十五

二千百十八  
十七

二千百一  
三

二千九十八  
八

二千九十八  
八

二千九十八  
八

二千九十八  
八

二千九十八  
八

二千百十八  
十四

二千百廿三  
十五

二千百十七  
十五

二千百十六  
十七

二千百一  
三

二千九十八  
八

二千九十八  
八

二千九十八  
八

二千九十八  
八

二千九十八  
八

二千百十七  
十三

二千百廿四  
十五

二千百廿五  
十七

二千百十五  
十七

二千百一  
三

二千九十八  
八

二千九十八  
八

二千九十八  
八

二千九十八  
八

二千九十八  
八

二千百十七  
十三

二千百廿六  
十五

二千百十四  
十七

二千百一  
三

二千九十八  
八

二千九十八  
八

二千九十八  
八

二千九十八  
八

二千九十八  
八

二千百十七  
十三

二千百廿七  
十五

二千百十三  
十七

二千百一  
三

二千九十八  
八

二千九十八  
八

二千九十八  
八

二千九十八  
八

二千九十八  
八

二千百十七  
十三

二千百廿八  
十五

二千百十二  
十七

二千百一  
三

二千九十八  
八

二千九十八  
八

二千九十八  
八

二千九十八  
八

二千九十八  
八

2086-2

2086-6

2086-5

山林

2086-1/1

2086-3

2086-4

山林

2086-1/1

2086-1/1

2086-6

2086-5

山林

2086-1/1

2086-1/1

2086-3

2086-4

山林

2086-1/1

2086-1/1

2086-6

2086-5

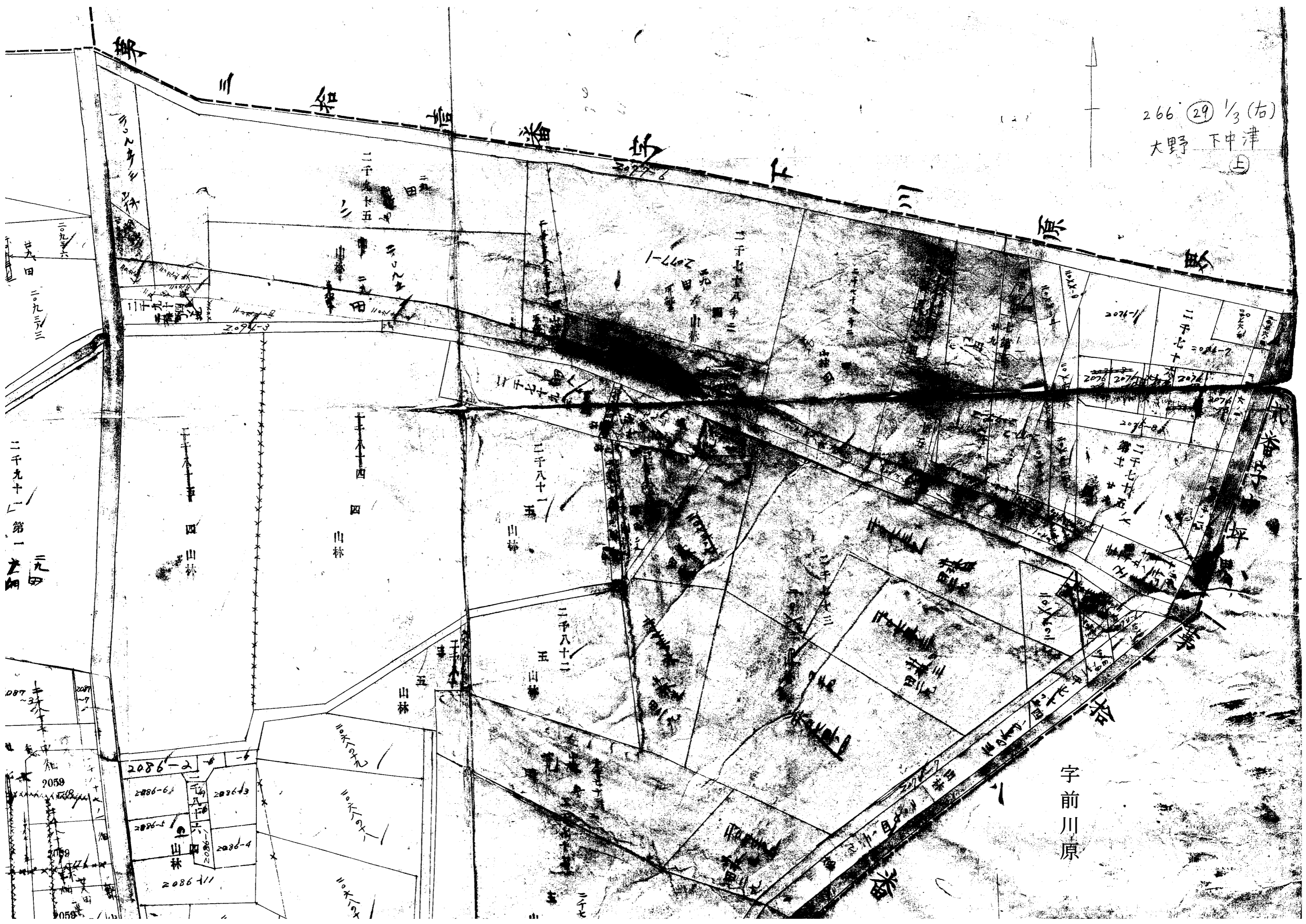
山林

2086-1/1

2086-1/1



266 (29) 1/3 (右)  
大野 下中津 (上)



宇前川原

柳

川

架

地

油

坊

上

川

原

原

大野 下中津

廿九田 二九三三

二千九十一 第一 三九

2059  
2059  
2059

2086-2  
2086-3  
2086-4  
2086-1/1  
山林

二千八十四 四 山林

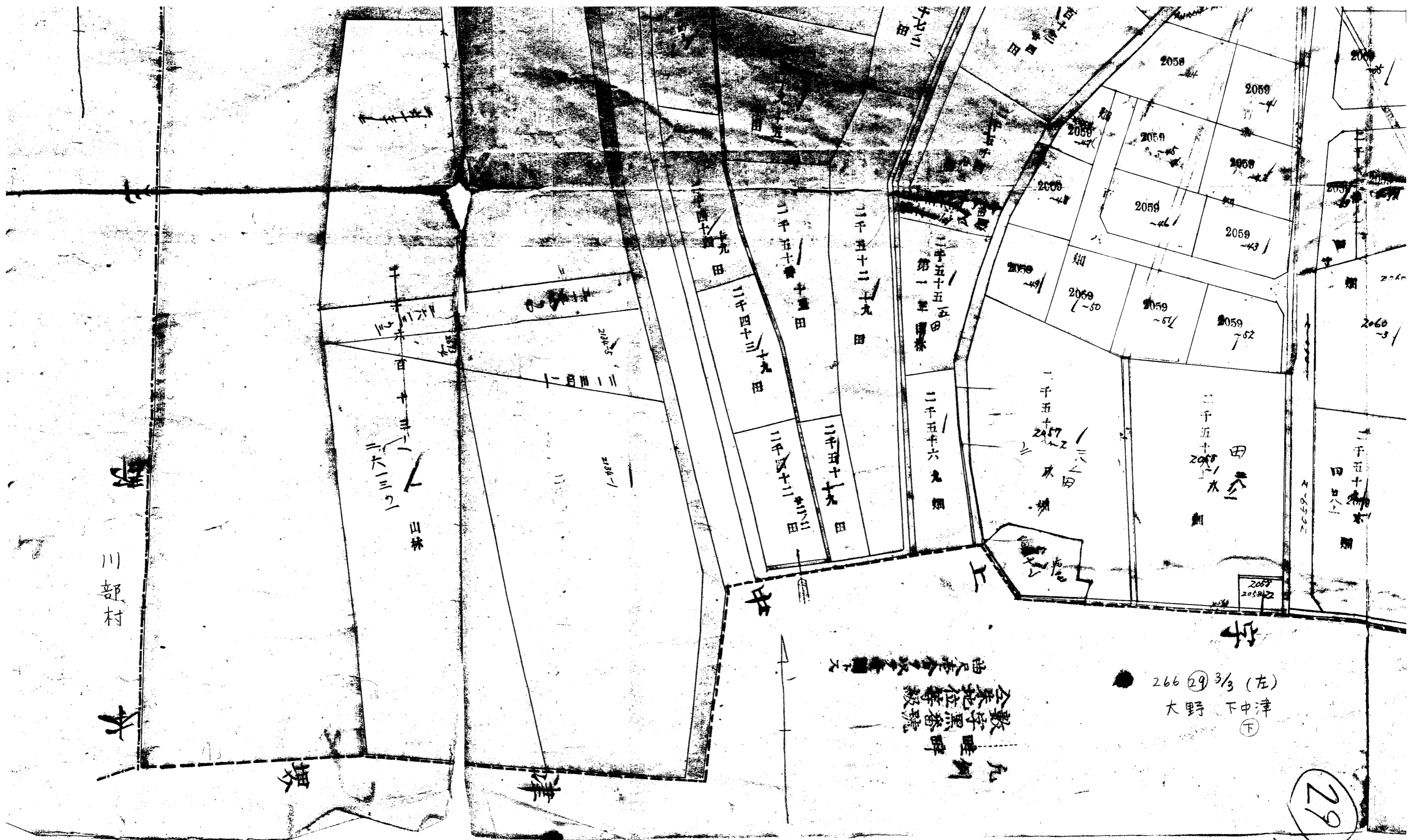
二千八十一 五 山林

二千八十二 五 山林

山林

2086-2  
2086-3  
2086-4  
2086-1/1  
山林

二千七



川部村

山林  
 二千五十三田  
 二千五十四田

二千五十九田  
 二千四十三田  
 二千五十二田  
 二千五十一田  
 二千五十八田  
 二千五十七田  
 二千五十六田  
 二千五十五田  
 二千五十四田  
 二千五十三田  
 二千五十二田  
 二千五十一田

九  
 数字照番號  
 公界地位等級  
 通尺法合

● 266 (29) 3/3 (左)  
 大野 下中津  
 ⊕

29

3/3 (左)

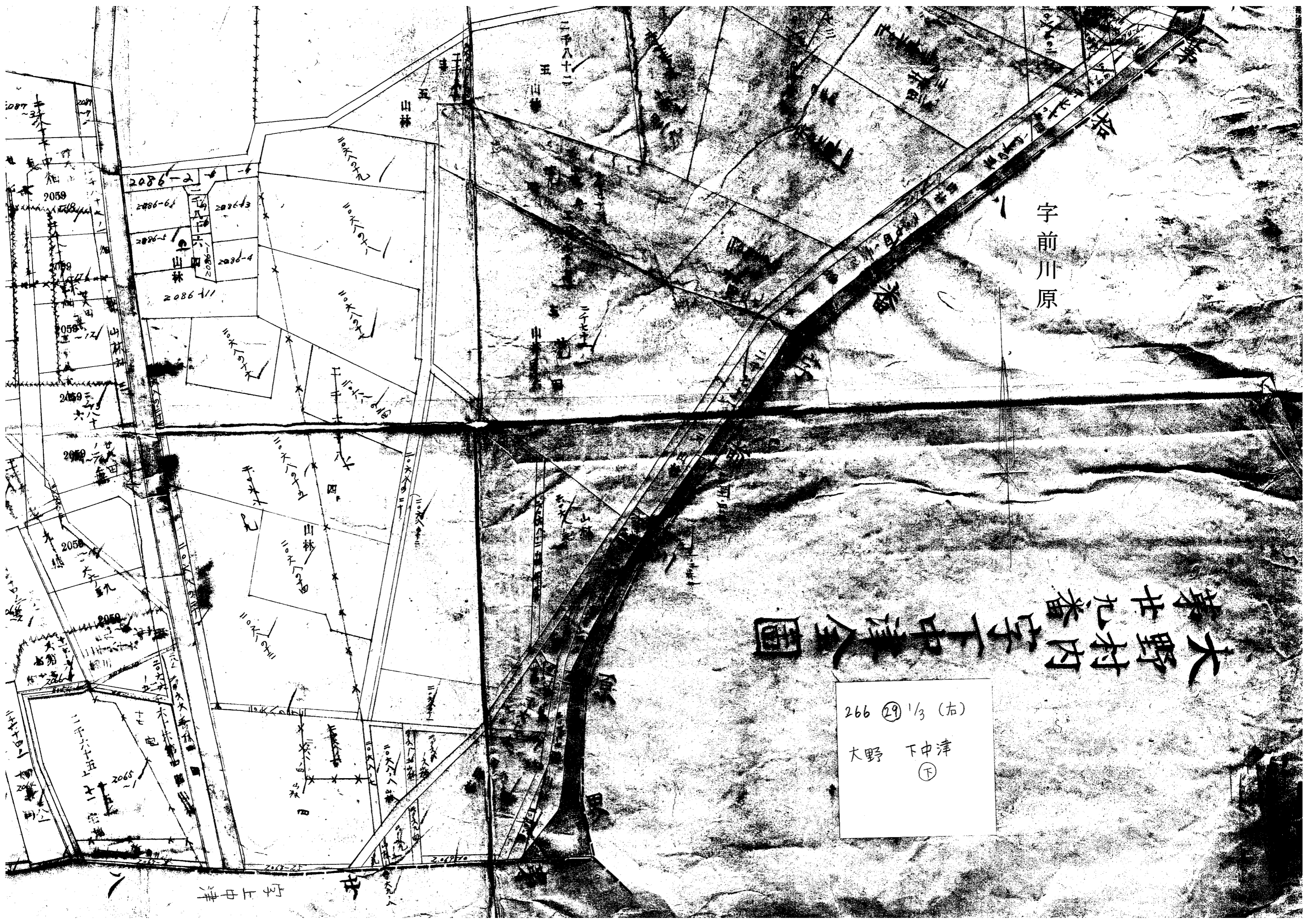


266 (29 2/3) (中)

大野 下中津

凡  
例  
全  
部  
縮  
小  
比  
例





字前川原

大野村内字下中津  
第廿九番地

266 (29) 1/3 (右)  
大野 下中津  
(下)

下中津