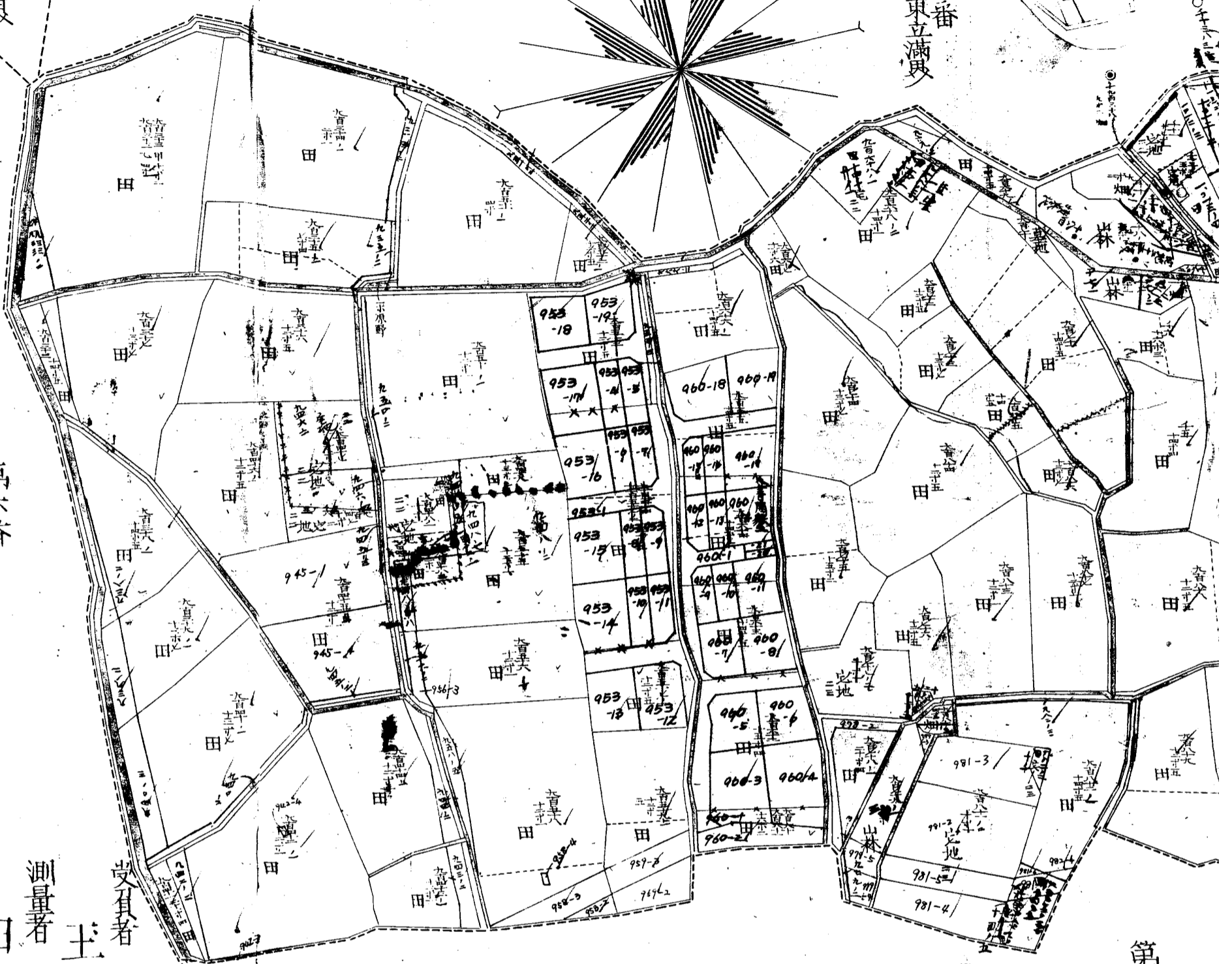
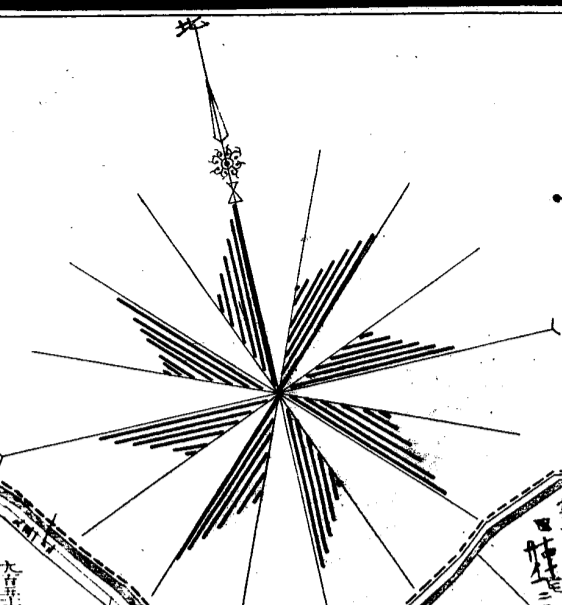


第九番
字東立満貫

第七番
字西立満貫

第六番
字高須貫

第五番
字嶋島貫



受負者

測量者

製圖者

王藻

田原直輝

福井萬吉

組

247 (左)
川東下 梅香井

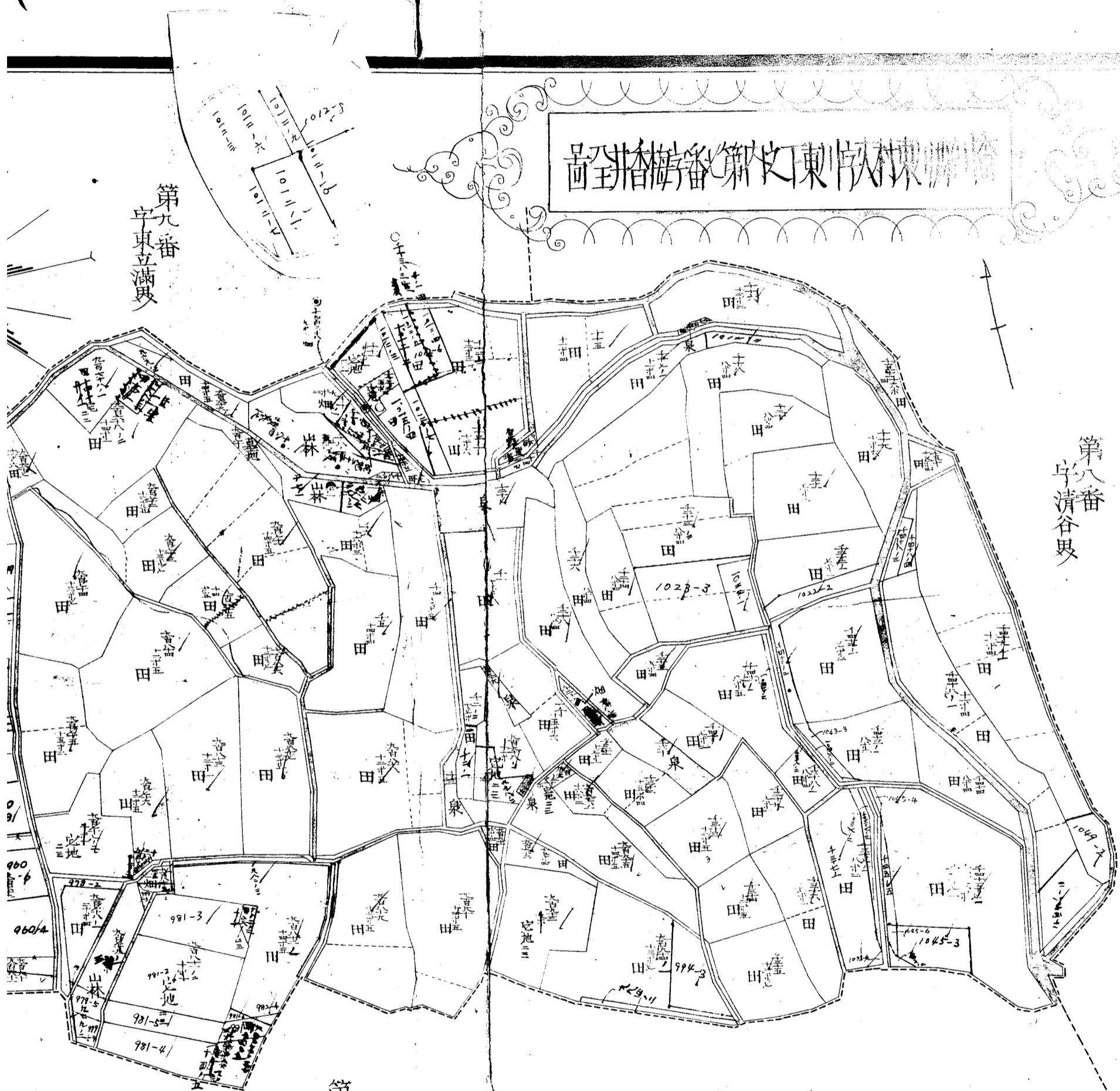


繪川東村新編番地梅香井至圖

第九番
宇東立満界

第八番
宇清谷界

第五番
宇嶋島界



例		凡	
堤塘	川溝	道路	華路
		畦畔	等級
		番号	番号
明治廿三年三月廿日調 正書券即前地簡致五重 繪川東村新編番地梅香井至圖			

247 (7) (右)
川東下梅香井