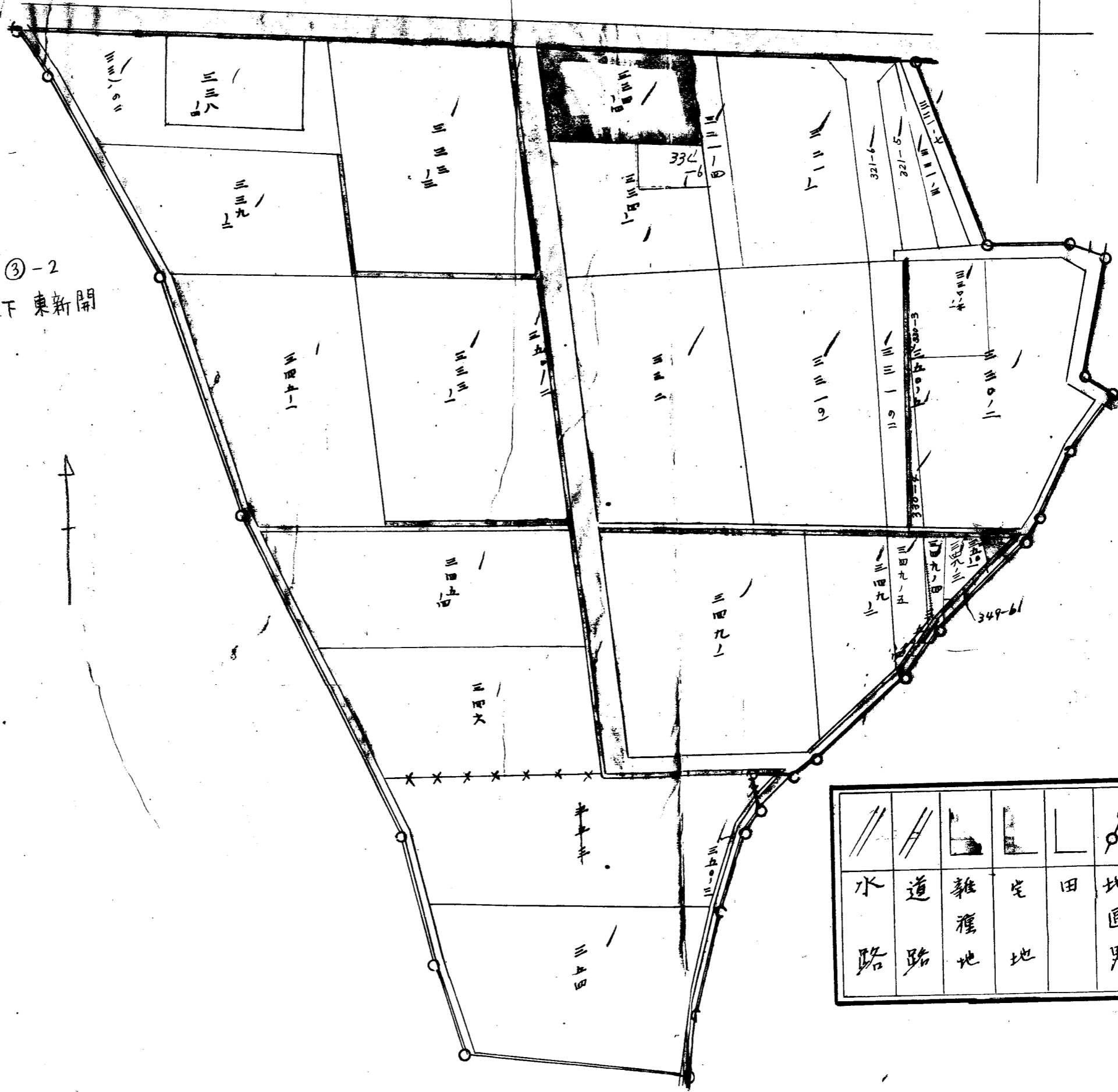


川東村東新開耕地整理共同施行地區

確定圖

縮尺六百分之一

246 ③-2
川東下東新開



						凡 例
水 路	道 路	雜 種 地	宅 地	田	地 區 界	



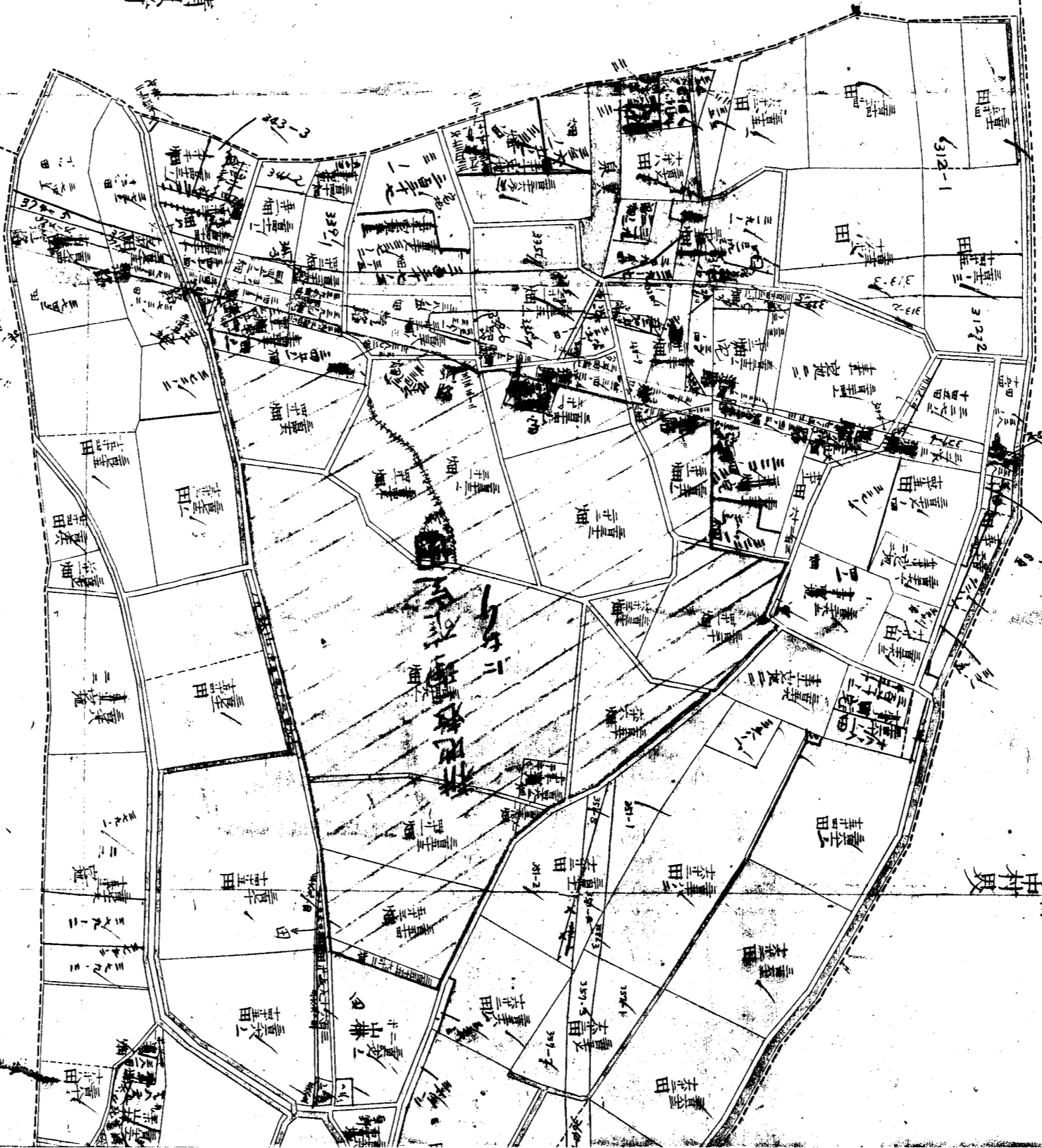
第三番 宇利兼良

請負者 玉藻
測量者 田原直輝
製圖者 吉野

福井 萬吉
田原 直輝
組

湖沼測量日調製 明治三十四年四月

例	数字基	数字床	幸級	畦畔	筆界	道路	川溝	堤塘
凡例	数字基	数字床	幸級	畦畔	筆界	道路	川溝	堤塘

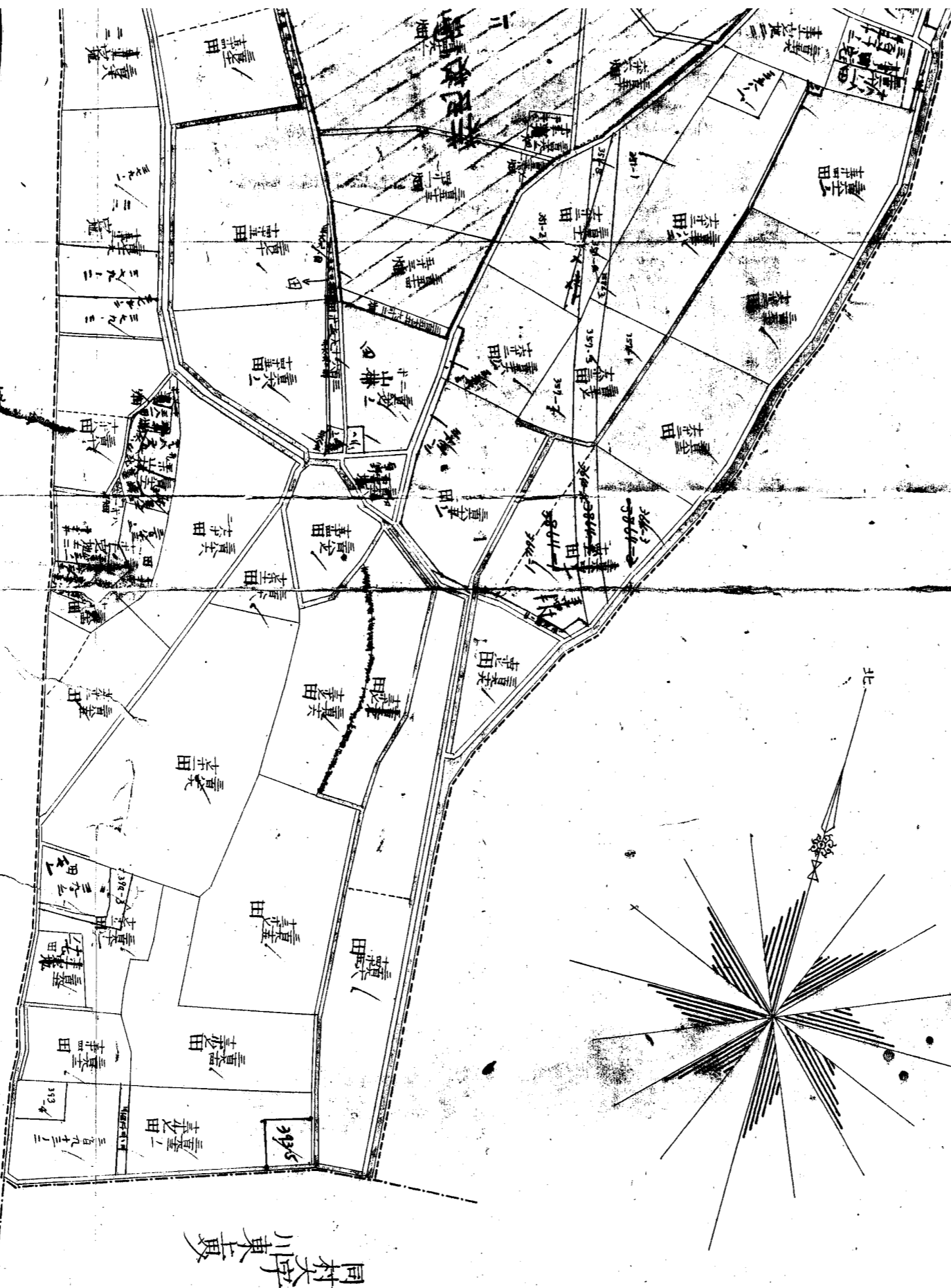


第四番 宇利村

第一番 宇利兼良

246 ③-2 (右)
川東下 東新開

第壹新開第段下刺野刺野刺野



1943年三月廿四日

数字	米	芋	級
数字	墨	番	牙

凡例
 1. 凡地之在圖上者
 2. 凡地之不在圖上者
 3. 凡地之在圖上者

第壹新開第

第肆番
字田村東

同村大字
川東下