
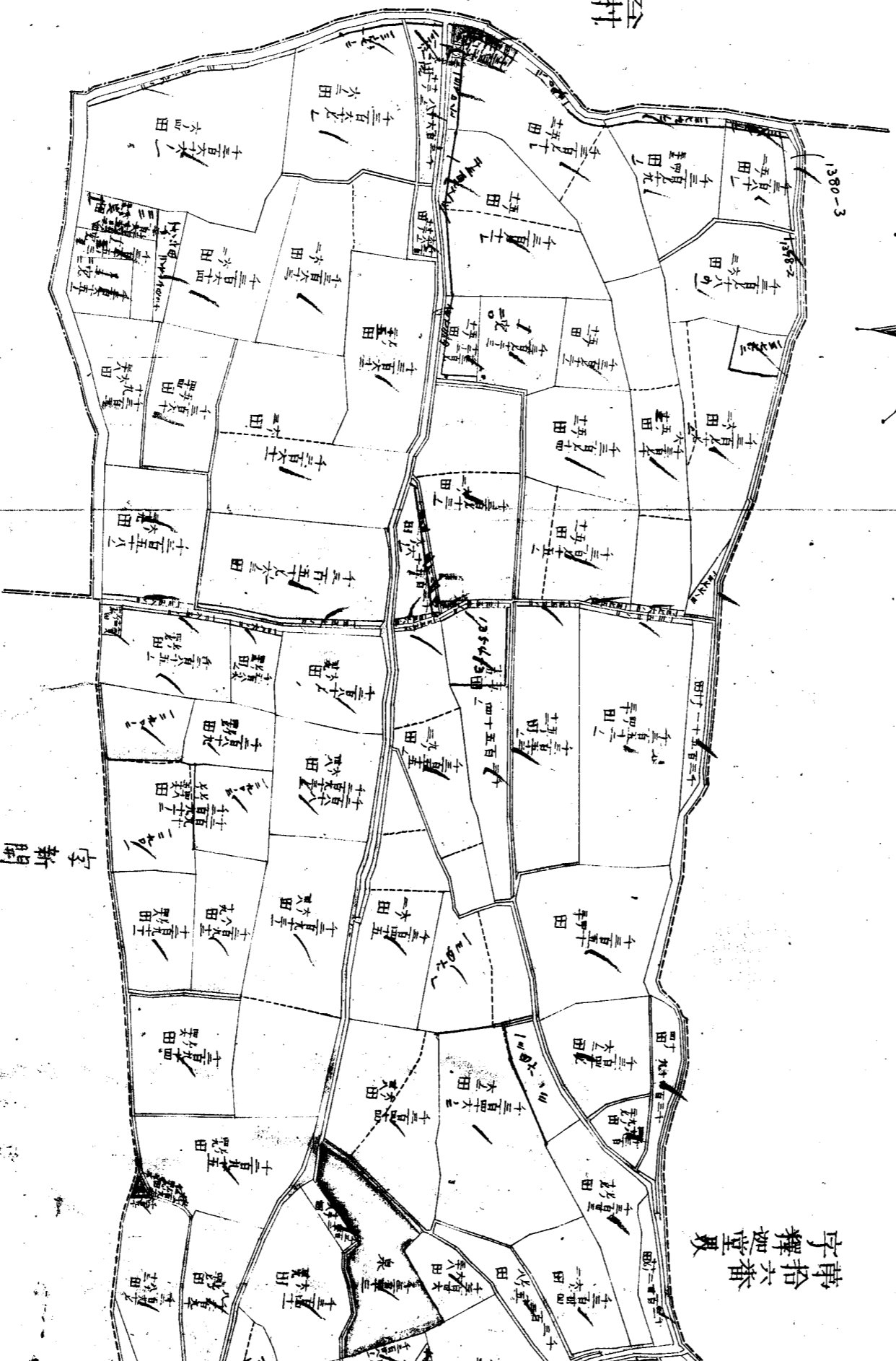


243 (15) (左)  
川東上 西股



第拾伍番西股全圖

静拾六番  
輝如堂製



全村  
大字川東下境

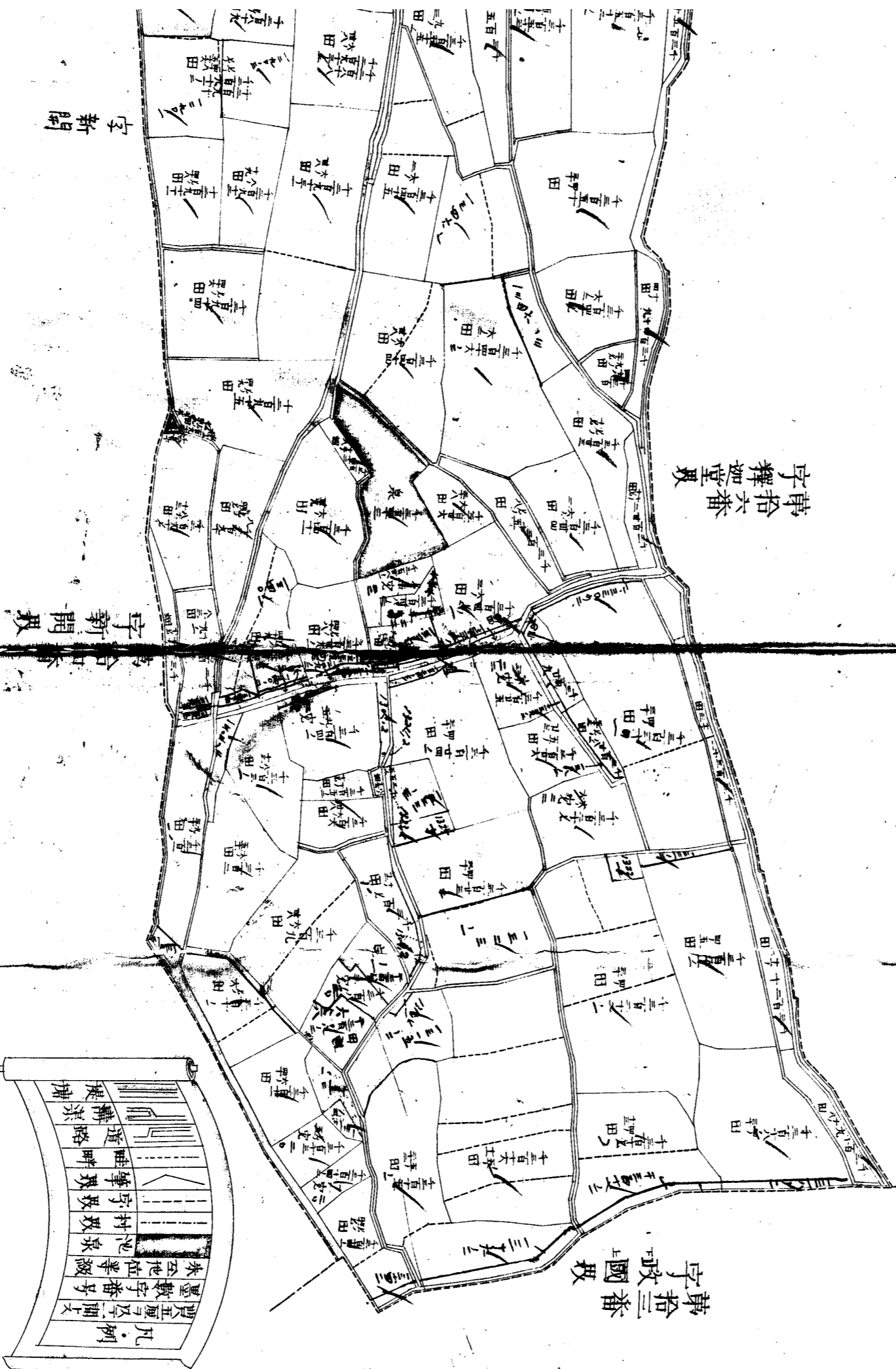
製畫者

福西善庵



舊全股西字番五拾肆村上河村大村勘川期引曆

243 (15) (右)  
川東上 西股



第拾六番 字輝如堂界

第拾三番 字政國界

字新聞

字新聞

凡例

凡例	田五厘弓及間尺
墨數字番号	水立地極等級
池泉	村双
字双	等現
畦畔	道路
溝渠	堤埧