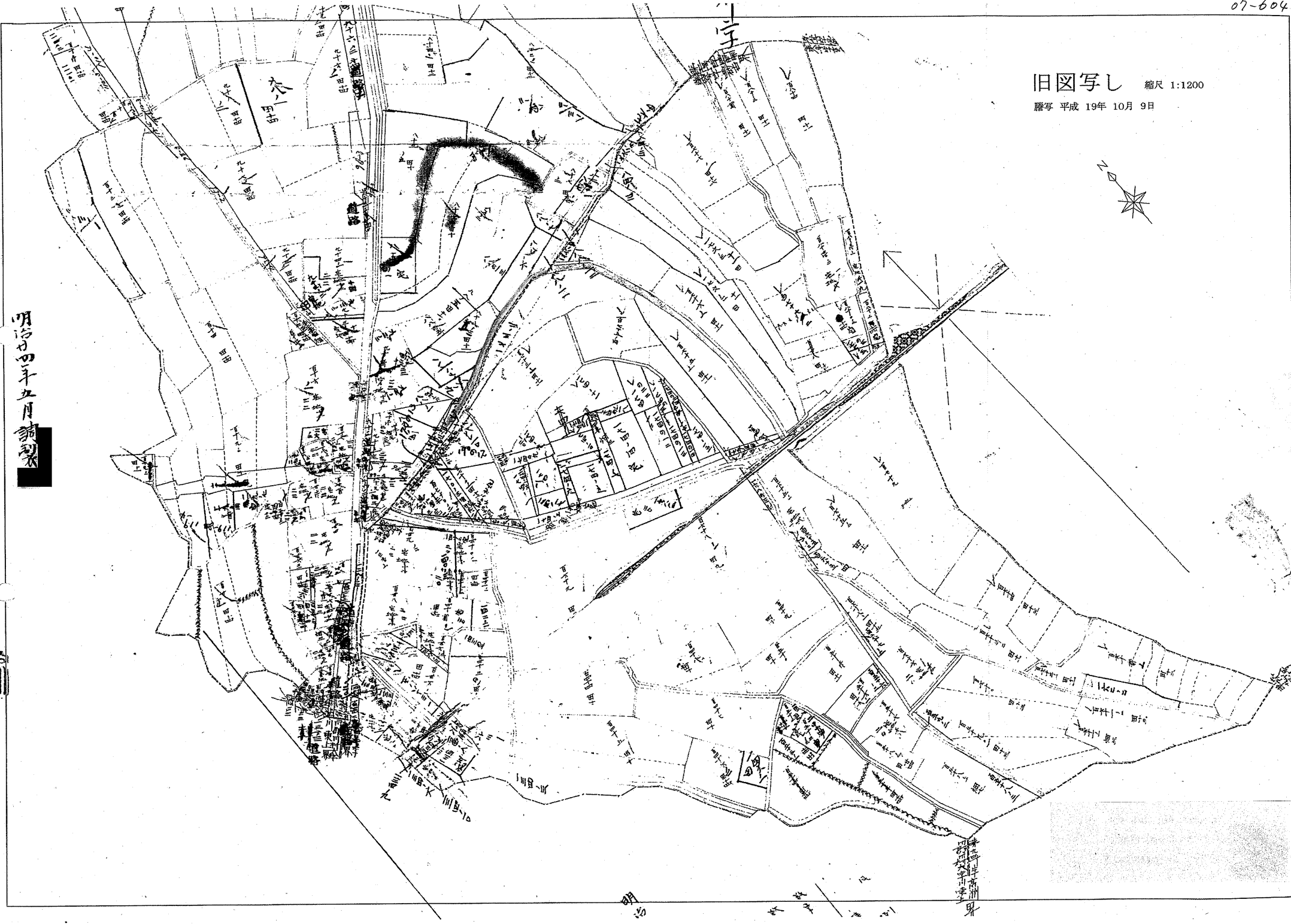
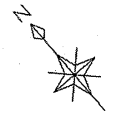
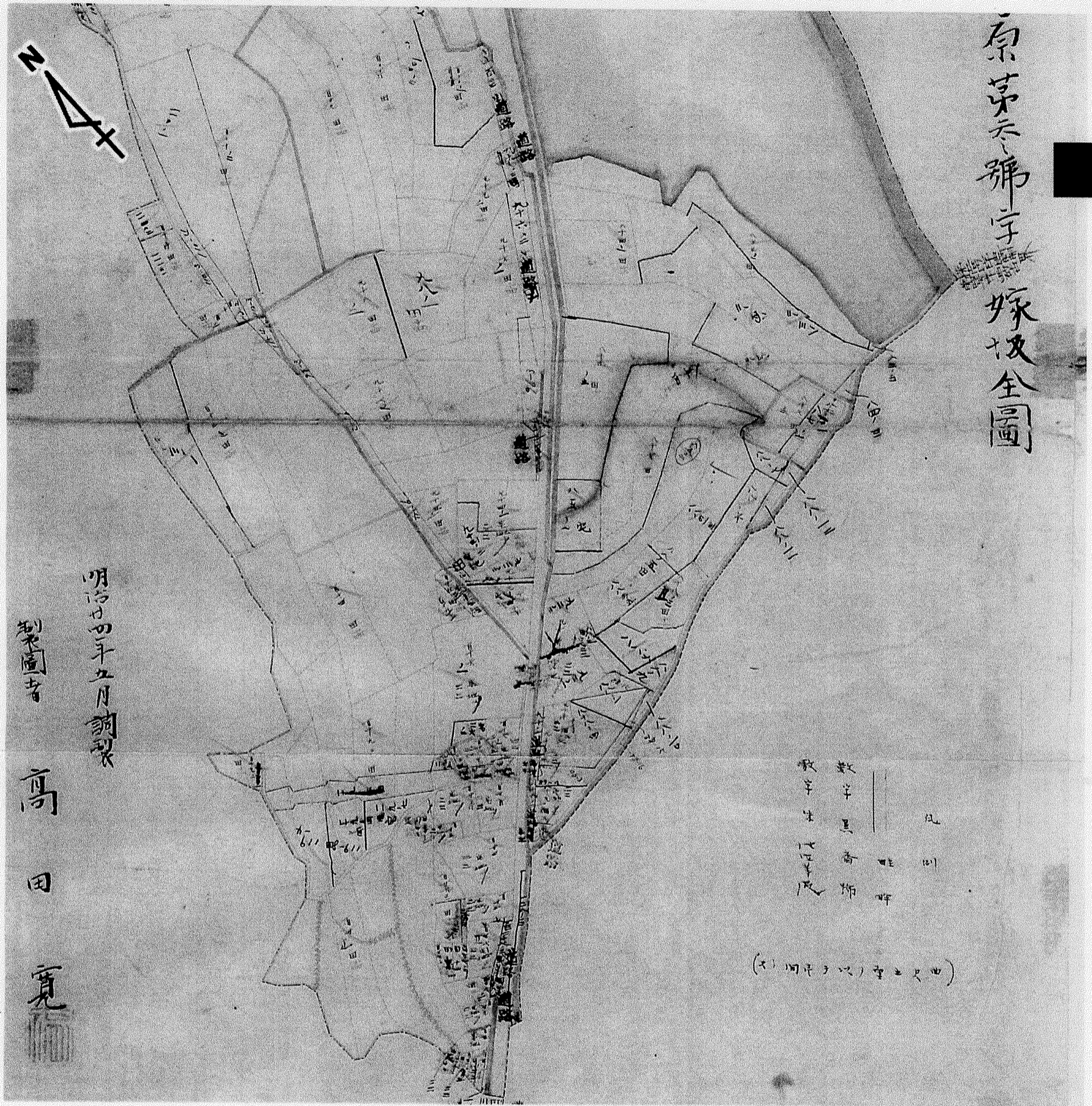


旧図写し 縮尺 1:1200
謄写 平成 19年 10月 9日



明治四十五年五月調製

明治四十五年五月調製



(注) 地図に準ずる図面は、土地の区画を明確にした不動産登記法所定の地図が備え付けられるまでの間、これに代わるものとして備え付けられている図面で、土地の位置及び形状の概略を記載した図面です。

請求部	所在	香川県 高松市 川東村大字川内原 字嫁坂	地番	85-2			
縮尺		補記事項	この写しは原本と相違ございません				

これは閉鎖された地図に準ずる図面の写しである。

平成29年10月6日

高松法務局

登記官 松尾雅広